



Evropská unie  
Evropský sociální fond  
Operační program Zaměstnanost



## Program rozvoje obce

### Kozojídky

na období 2021 – 2027



Program rozvoje obce Kozojídky byl zpracován prostřednictvím projektu  
„Obnova a rozvoj života na venkově“ CZ.03.4.74/0.0/0.0/17\_080/0010117.

Zpracovatel: Spolek pro obnovu venkova

# Obsah

Obsah .....	2
Úvod.....	3
<b>A. Analytická část.....</b>	<b>4</b>
A.1. Charakteristika obce .....	4
1. Území.....	4
2. Obyvatelstvo .....	7
3. Hospodářství .....	11
4. Infrastruktura .....	16
5. Vybavenost .....	19
6. Životní prostředí .....	26
7. Správa obce .....	29
A.2 Východiska pro návrhovou část.....	33
1. Silné stránky.....	33
2. Slabé stránky .....	33
3. Příležitosti.....	33
4. Hrozby.....	34
A.3 Další východiska – výsledky dotazníkové šetření .....	35
<b>B. Návrhová část .....</b>	<b>41</b>
B.1 Strategická vize.....	41
B.2 Opatření a aktivity .....	41
1. <b>INFRASTRUKTURA.....</b>	<b>41</b>
2. <b>ŠKOLSTVÍ, MIMOŠKOLNÍ VÝCHOVA.....</b>	<b>42</b>
3. <b>KULTURA A CESTOVNÍ RUCH.....</b>	<b>43</b>
4. <b>SPORT .....</b>	<b>43</b>
5. <b>ŽIVOTNÍ PROSTŘEDÍ, EKOLOGIE .....</b>	<b>44</b>
6. <b>KOMUNITNÍ ŽIVOT V OBCI.....</b>	<b>44</b>
7. <b>DOPRAVA .....</b>	<b>45</b>
8. <b>PROPAGACE OBCE .....</b>	<b>45</b>
B.3 Podpora realizace programu .....	46
Použité zdroje .....	48
Seznam obrázků, tabulek, grafů a zkratk.....	49

## Úvod

Základním plánovacím dokumentem obce, zakotveným v zákoně č. 128/2000 Sb., o obcích, je program rozvoje obce. Jde o hlavní nástroj řízení rozvoje obce. Program rozvoje obce formuluje představy o budoucnosti obce a navrhuje způsoby, jak těchto představ dosáhnout.

Program rozvoje obce Kozojídky je dokumentem, v němž jsou zakotveny rozvojové priority obce. Podkladem pro vznik Programu rozvoje obce je „Metodika tvorby Programu rozvoje obce,“ kterou zpracovalo Ministerstvo pro místní rozvoj. Při zpracování dokumentu se vycházelo z již existujících dokumentů obce jako je Územní plán obce, či z veřejně dostupných internetových databází a jiných stránek. Dokument obsahuje současné potřeby obce a výhledové náměty, kterými se obec postupně zabývá a řeší nebo bude řešit v budoucnosti.

Program rozvoje obce obsahuje analytickou část, která obsahuje popis obce a ve SWOT analýze jsou pak shrnuty silné a slabé stránky obce a dále ohrožení a hrozby. V další části je pak uvedena návrhová část programu rozvoje obce Kozojídky, která obsahuje nejen vizi obce, ale také jednotlivé aktivity a opatření.

*Obrázek č. 1: Katastrální území obce Kozojídky*



Zdroj: mapy.cz, 2020

## A. Analytická část

### A.1. Charakteristika obce

Tato kapitola soustřeďuje základní fakta o obci a obsahuje komplexní zhodnocení situace v obci, současný stav, charakteristiku stavu a vývoje jednotlivých oblastí života obce. Charakteristika má 7 kapitol členěných na dílčí témata. Informace pro tvorbu této části byly získány z veřejně dostupných dat o obci.

#### 1. Území

Obec Kozojídky se nachází ve východní až jihovýchodní části České republiky ve správním obvodu Jihomoravského kraje. Kozojídky jsou samostatná obec spadající pod okres Hodonín. Obec tvoří jedno katastrální území.

Celé katastrální území obce Kozojídky hraničí s územím čtyř obcí, jde o obce Žeraviny, Hroznová Lhota, Vnorovy a město Veselí nad Moravou. KÚ má rozlohu 292 ha a leží v průměrné nadmořské výšce 192 m n. m. Obec se nachází zhruba 80 kilometrů východně od krajského města Brna či zhruba 45 km od města Zlín.

Tabulka č. 1: Souhrnné informace o obci Kozojídky

Typ obce	obec
Obec s rozšířenou působností	Veselí nad Moravou
Pověřený obecní úřad	Veselí nad Moravou
Pracoviště finančního úřadu	Veselí nad Moravou
Katastrální pracoviště	Hodonín
Matriční úřad	Hroznová Lhota
Katastrální plocha (ha)	292
Počet katastrů	1
Počet částí obce	1
Nadmořská výška (m nad mořem)	192
První písemná zpráva (rok)	1490

Zdroj: kurzy.cz, 2020

Obrázek č. 2: Poloha obce vůči ČR




Zdroj: vlastní zpracování, 2020

### Historické souvislosti

Kozojídky se v zemských deskách bezpečně připomínají v r. 1502, kdy je s dalším zbožím zapsal Jan z Kunovic své manželce Barboře z Proskova. V r. 1625 se uvádějí mezi zbožím ostrožského panství, které bylo zkonfiskováno Janu Bernartovi z Kunovic a prodáno knížeti Gundakarovi z Lichtenštejna. Koncem feudálního období v r. 1843 žilo v Kozojídkách 294 obyvatel, z toho 141 mužů a 153 žen ve 47 domech a 62 domácnostech. Všechny domácnosti se živily zemědělstvím. Po druhé světové válce zůstalo hlavním zaměstnáním zdejšího obyvatelstva zemědělství. JZD bylo založeno v r. 1950, v r. 1977 se sloučilo s JZD Kněždub a Vnorovy do integrovaného celku JZD Mír Vnorovy. V letech 1949 až 1960 zde ještě působilo Zemědělské strojní družstvo. V Kozojídkách byla v letech 1968-1971 vybudována kaple sv. Martina a na místním hřbitově se nachází pomník padlým a několik kamenných křížů v obci a okolí.

### Symboly obce

Obrázek č. 3: Symboly obce



Zdroj: kurzy.cz, 2020

Znak obce tvoří zelený štít se zlatým věncem, ve kterém je umístěn stříbrný kráčejší kozel. Vlajka vychází ze znaku obce a nachází se na ní bílý kozel ve žlutém věnci na zeleném pozadí. Poměr šířky k délce listu je 2:3. Název obce a s ním spojené symboly vychází z toho, že Kozojídky jsou ves postavená na místě kozojedu, tj. kozí pastviny.

## 2. Obyvatelstvo

### Demografická situace:

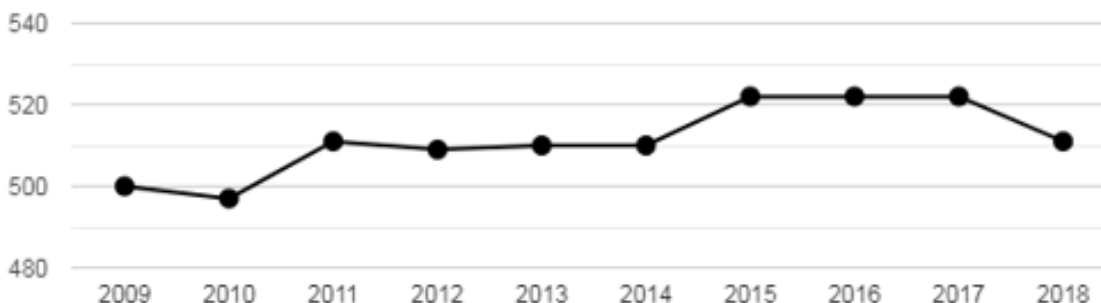
V roce 1910 byl počet obyvatel Kozojídek podstatně nižší než dnes, po světových válkách stoupal počet obyvatel konstantě až do roku 1980, kdy došlo k menšímu výkyvu, po kterém znovu přišel další růst, který až na výjimky trvá dodnes. Aktuálně využívají Kozojídky zejména své výhodné polohy v sousedství města Veselí nad Moravou. Současný počet obyvatel se tak pohybuje kolem čísla 500.

*Graf č. 1: Dlouhodobý vývoj počtu obyvatel obce Kozojídky od roku 1910*



Zdroj: Český statistický úřad, 2020

*Graf č. 2: Vývoj počtu obyvatel obce Kozojídky v letech 2009 - 2018*



Zdroj: Český statistický úřad, 2020

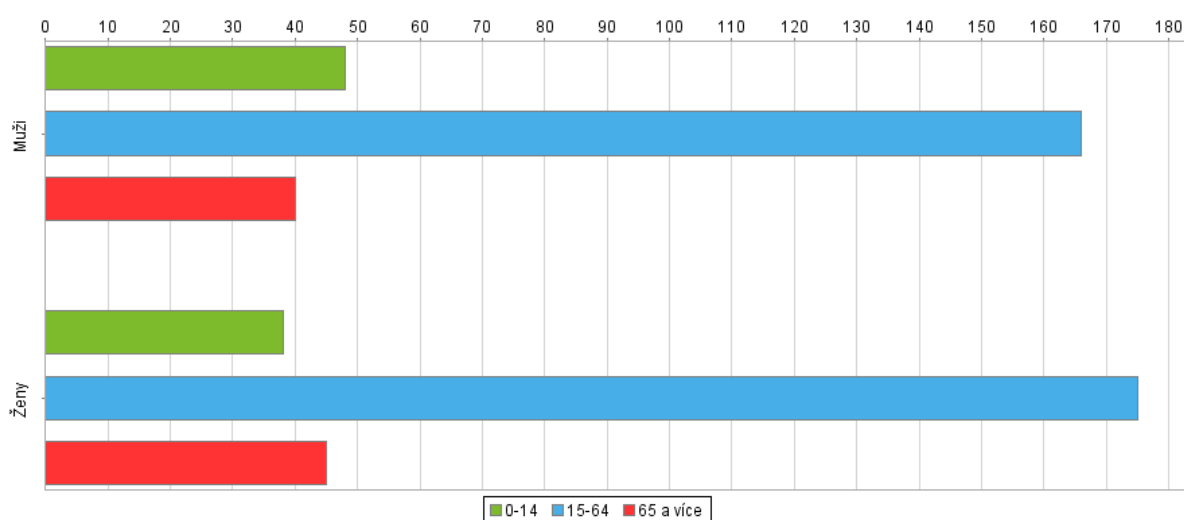
Tabulka č. 2: Demografická situace v obci Kozojídky, stav k 31.12.2019

		Celkem	Muži	Ženy
Počet obyvatel		512	254	258
v tom ve věku (let)	0-14	86	48	38
	15-64	341	166	175
	65 a více	85	40	45
Průměrný věk (let)		41,3	40,9	41,8

Zdroj: Český statistický úřad, 2020

Index stáří udává, kolik obyvatel ze starších věkových skupin připadá na sto dětí. Konkrétně v tomto případě, kolik obyvatel ve věku 65 let a více připadá na 100 dětí do 15 let věku. Je-li výsledná velikost indexu nižší než sto, je podíl sledované dětské složky obyvatel vyšší než podíl starších osob, a naopak převyšuje-li výsledná hodnota indexu sto, je počet osob ve věku nad 65 let vyšší než počet dětí v populaci. Hodnota indexu stáří v roce 2019 byla v Kozojídkách 97,67. Tato hodnota je mnohem nižší než celorepublikový či krajský průměr, kde se hodnota pohybuje okolo 123. Toto číslo evokuje fakt, že v Kozojídkách žije velký počet mladých rodin s dětmi.

Graf č. 3: Věková struktura obyvatel obce Kozojídky na konci roku 2019



Zdroj: Český statistický úřad, 2020

Statistická data ke vzdělanosti obyvatel jsou za obec k dispozici pouze z posledního sčítání lidu, domů a bytů z roku 2011. Vzdělanostní struktura obyvatel byla sledována od 15 a více let. Nejpočetnější byla skupina obyvatel se středním vzděláním bez

maturity, dále obyvatelstvo s úplným středním vzděláním s maturitou, poměrně velký podíl v obci zastupují také obyvatel se základním vzděláním. Obyvatel s vysokoškolským vzděláním bylo v roce 2011 v obci evidováno ve výši 11,9 %.

Pohyb obyvatelstva v obci závislý zejména na migraci. Z tabulky č. 3 a grafu č. 4 je patrné, že v posledních letech byl pohyb obyvatelstva vyrovnaný, počet obyvatel tak zůstává vcelku konstantní.

Tabulka č. 3: Pohyb obyvatel v obci Kozojídky od roku 2015 do roku 2019

		2015	2016	2017	2018	2019
Živě narození		6	7	8	1	6
Zemřelí		8	2	5	8	5
Přistěhovalí		21	5	6	9	14
Vystěhovalí		7	10	9	13	14
Přírůstek/úbytek	přirozený	-2	5	3	-7	1
	stěhováním	14	-5	-3	-4	0
	<b>celkový</b>	<b>12</b>	<b>0</b>	<b>0</b>	<b>-11</b>	<b>1</b>

Zdroj: Český statistický úřad, 2020

Graf č. 4: Pohyb obyvatel v obci Kozojídky od roku 2015 do roku 2019



Zdroj: Český statistický úřad, 2020

### Sociální situace:

Nejnovější informace k národnosti občanů jsou z posledního sčítání lidu, domů a bytů z roku 2011. Obyvatelstvo v obci se v roce 2011 řadilo nejvíce k národnosti české a moravské. Malé zastoupení měla v obci i Slovenská menšina. Velký počet obyvatel (85) svoji národnost neuvedlo, jelikož nešlo o povinný údaj. Srovnání vývoje národnosti občanů obce bude možné až po dalším sčítání lidu, domů.

V obci se žádný výrazný problém týkající se soužití obyvatel nevyskytuje. Není zde žádná minoritní národnostní menšina či sociálně vyloučená lokalita a nevyskytují se zde ani žádné závažné problémy s uživateli návykových látek.

### 3. Hospodářství

#### Ekonomická situace:

Podle údajů Českého statistického úřadu se v obci nacházelo k 31. 12. 2019 celkem 121 registrovaných ekonomických subjektů, a z toho 64 subjektů se zjištěnou aktivitou. Mezi podnikatelskými subjekty převažuje činnost v obchodní sféře, průmyslu, v profesní, vědecké a technické činnosti a díky určitému turistickému významu Kozojídek a celkově regionu ve kterém se tato obec nachází, je zde také zastoupení podniků zaměřených na ubytování, stravování a pohostinství.

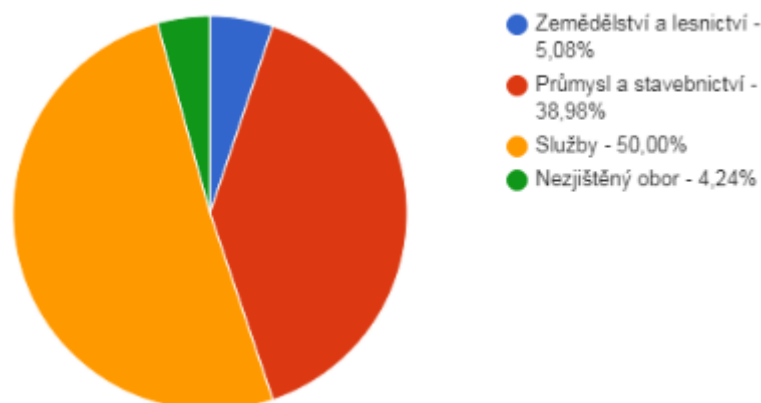
*Tabulka č. 4: Podnikatelské subjekty v obci podle převažující činnosti, rok 2019*

	<b>Registrované</b>	<b>Podniky se zjištěnou</b>
Celkem	121	64
Zemědělství, lesnictví, rybářství	6	5
Průmysl celkem	28	19
Stavebnictví	20	11
Velkoobchod a maloobchod; opravy a údržba motorových vozidel	23	9
Doprava a skladování	0	0
Ubytování, stravování a pohostinství	8	4
Informační a komunikační činnosti	2	1
Peněžnictví a pojišťovnictví	1	1
Činnosti v oblasti nemovitostí	0	0
Profesní, vědecké a technické činnosti	7	3
Administrativní a podpůrné činnosti	0	0
Veřejná správa a obrana; povinné sociální zabezpečení	2	1
Vzdělávání	1	1
Zdravotní a sociální péče	1	1
Kulturní, zábavní a rekreační činnosti	3	2
Ostatní činnosti	15	6

*Zdroj: Český statistický úřad, 2020*

Graf č. 5 poukazuje na rozložení podnikatelských subjektů podle odvětví v roce 2018, kdy převažovaly podniky ve službách, skoro 40 % podniků byla v průmyslu a stavebnictví a 5 % v zemědělství a lesnictví.

Graf č. 5: Struktura podnikatelských subjektů podle odvětví v obci v roce 2018



Zdroj: Český statistický úřad, 2020

V podnikatelské činnosti, která je rozdělená dle právní normy, převažují fyzické osoby, kterých je na území obce registrováno 55 se zjištěnou aktivitou. Aktivních právnických osob v obci působí celkem 9, přičemž aktivních obchodních společností je celkem 4.

Tabulka č. 5: Podnikatelské subjekty podle právní formy, rok 2019

	Registrované podniky	Podniky se zjištěnou aktivitou
Celkem	121	64
Fyzické osoby	104	55
Fyzické osoby podnikající dle živnostenského zákona	99	50
Fyzické osoby podnikající dle jiného než živnostenského zákona	4	4
Zemědělní podnikatelé	1	1
Právnické osoby	17	9
Obchodní společnosti	6	4
Akciové společnosti	1	1
Družstva	0	0

Zdroj: Český statistický úřad, 2020

V Kozojídkách bylo v roce 2018 8 mikropodniků do 10 zaměstnanců a 1 střední podnik do 249 zaměstnanců. Mnoho podniků je v obci bez zjištěného počtu zaměstnanců.

*Tabulka č. 6: Podnikatelské subjekty podle počtu zaměstnanců, rok 2018*

Počet subjektů do 10 zaměstnanců – mikropodniky	8
Počet subjektů s 50–249 zaměstnanců – střední podniky	1
nezjištěno	68

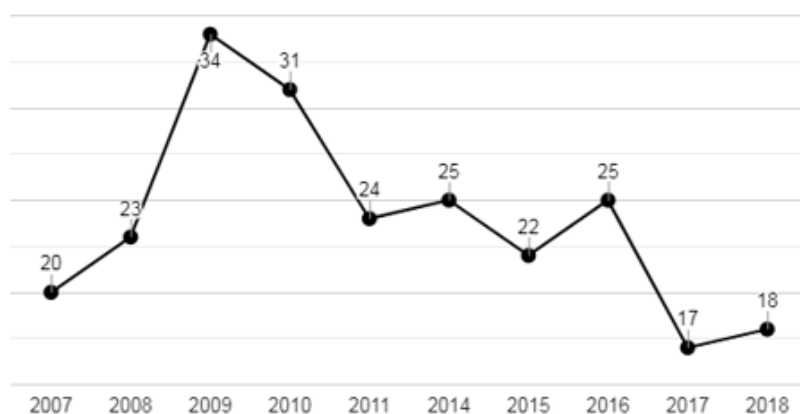
*Zdroj: Český statistický úřad, 2020*

V obci má tradici především zemědělská a živočišná výroba. Svou tradici zde má především vinařství, obec spadá do Slovácké vinařské podoblasti.

### Trh Práce:

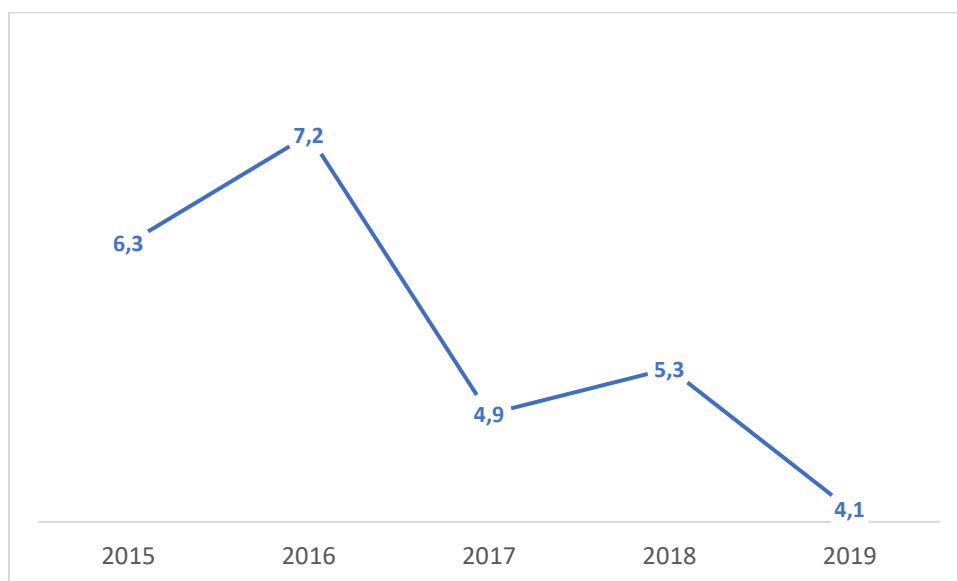
Nezaměstnanost v obci od roku 2009 významně klesla ze 44 osob na 18 osob v roce 2018. Podíl nezaměstnaných v grafu č. 8 poukazuje na klesající tendenci v posledních letech.

*Graf č. 6: Vývoj počtu nezaměstnaných osob v obci Kozojídky*



*Zdroj: Český statistický úřad, 2020*

Graf č. 7: Podíl nezaměstnaných osob (%) v Kozojídkách od roku 2015 do roku 2019



Zdroj: Český statistický úřad, 2020

V Kozojídkách bylo v roce 2011 (při sčítání obyvatel, domů a bytů) celkem 245 ekonomicky aktivních obyvatel a 265 neaktivních. Z těchto údajů lze říci, že v Kozojídkách je vysoké procento ekonomicky neaktivních obyvatel. Ve velké míře jde zejména o důchodce, ale i studenty.

#### Cestovní ruch:

Kozojídky lákají zejména svým tradičním vesnickým charakterem s duchem Slovácka o čemž vypovídají i místní vinice a vinné sklepy, plné dobrého vína od místních vinařů. Kozojídky leží v blízkosti Bílých Karpat, takže nedaleko od obce, může turista navštívit například Velkou Javořinu, v přímě blízkosti je pak rozhledna Radošov či kulturně bohatá Strážnice se zámekem a skanzenem. V zimě je možnost lyžování v nedalekém Ski parku Filipov.

Obrázek č. 4: Vinné sklepy



Zdroj: obec Kozojídky

## 4. Infrastruktura

### Technická infrastruktura:

#### **Vodovod**

Zásobování obce vodou je z veřejného vodovodu, který je součástí skupinového vodovodu z ÚV Bzenec z vodojemu Dražky  $2 \times 1\,000\text{ m}^3 + \times 2\,500\text{ m}^3$  (224,00 - 229,00 m n.m.). Vodovod v obci byl budován v letech 1992-95, je ve vlastnictví i správě obce. V katastru se nenachází zdroje vody pro hromadné zásobování obyvatel. Jsou zde původní domovní studny. V případě požáru je možno brát vodu z hydrantů osazených na vodovodu. Zajištění pitné vody při nouzovém zásobování obyvatel bude podle havarijního a krizového plánu dovozem vody cisternami, místní zdroje studny se budou využívat jako zdroje užitkové vody.

#### **Kanalizační síť**

V obci není kanalizace pro odvádění splaškových odpadních vod. Je zde dešťová kanalizace, která je ve vlastnictví i správě obce, byla budována v akci Z. Na hlavní ulici je uložena mělce pod povrchem, bude zde využita jako dešťová stoka. Recipientem je potok Kozojídka, který protéká zástavbou obce. Do kanalizace mohou být zaústěny pouze odpadní vody nezávadné (neobsahující oleje, benzin, metan, chlor, jiné chemikálie nebo vysoké znečištění apod.), jinak musí být předčištěny. Manipulace a skladování benzínu a ropných látek musí být zajištěny tak, aby nedocházelo k únikům na terén a do kanalizace.

#### **Energetika**

Řešené území je napájeno venkovní linkou VN č. 701 z transformace 110/22kV Veselí nad Moravou. Kabelové vedení VN je vybudováno jako přípojka stávající fotovoltaické elektrárny. Elektrárna je o výkonu 660 kW a dodává energii do hladiny VN. Distribuční síť NN je po rekonstrukci v roce 2005 v provedení závěsným kabelem AES na betonových podpěrných bodech. Z trafostanice Střelnice je proveden vývod zemním kabelem AYKY do severní části obce, kde je rozvod též kabelový. Kabelový rozvod je také v jižní části obce směrem na Žeraviny.

### ***Plynofikace***

Cca od roku 1994 je obec zásobovaná plynem. Souběžně s komunikací na Veselí n. Moravou je z VTL 300/40 vedena VTL přípojka plynu 80/40 k regulační stanici plynu VTL/STL v severní části Kozojídek. Z regulační stanice je veden STL plynovod po obci a také do Žeravin a Hroznové Lhoty. Plynovod je provozován v tlakové úrovni 0,3 MPa. Regulace na nízkotlak pro napojení obyvatel je přes domovní regulátory.

### ***Nakládání s odpady***

Zdroje znečištění v řešeném území jsou pouze lokálního významu. Místními producenty odpadů jsou především domácnosti. Z odpadů produkovaných obcí je objemově nejvýznamnější tuhý domovní odpad. Svoz odpadů zajišťuje firma Tespra Hodonín, jejíž provozovny se nacházejí mimo řešené území, se skládkováním v Mutěnicích. V řešeném území se nachází sběrný dvůr, který je situován v rámci samostatné plochy technické infrastruktury. Provozovatelem je obec.

### **Dopravní infrastruktura a místní komunikace:**

Řešeným územím prochází silnice III.třídy č. 4994 Veselí nad Moravou – Kozojídky – Hroznová Lhota. Dle kategorizace krajských silnic Jihomoravského kraje se jedná o tah oblastního významu, napojuje území na nadřazenou silniční síť. Převažuje dopravní význam, komunikace umožňuje přímou obsluhu všech staveb.

Silnice III.třídy č. 4993 Kozojídky – Žeraviny má pouze lokální význam s přímou obsluhou všech staveb.

Parkování a odstavení vozidel v obci je řešeno individuálně na soukromých pozemcích. Krátkodobé parkování je provozováno v prostoru místních komunikací a na vyznačených místech veřejného prostranství. U navržených stavebních ploch, bude řešeno parkování v rámci těchto ploch s kapacitou dle konkrétního počtu účelových jednotek tak, aby nedocházelo k zatěžování veřejných prostranství dopravou v klidu.

### **Hromadná doprava osob:**

#### **AUTOBUSOVÁ DOPRAVA**

Obec je obsluhována autobusovými linkami, které provozuje ČSAD Hodonín. (linka 1: Veselí nad Moravou – Hroznová Lhota - Kněždub - Tvarožná Lhota – Strážnice, linka 2: Veselí nad Moravou - Žeraviny - Tasov - Lipov - Velká nad Veličkou - Nová Lhota,

linka 3: Veselí nad Moravou-Kněždub-(Tvarožná Lhota, Lučina)-Strážnice, linka 4: Nová Lhota - Velká nad Veličkou - Veselí nad Moravou, linka 5: Javorník - Velká nad Veličkou - Veselí nad Moravou - Bzenec) Dvě zastávky: Kozojídky a Kozojídky ZD. Zastávky jsou v území stabilizovány.

Docházková vzdálenost 500 m obou zastávek pokrývá téměř celé zastavěné a zastavitelné obytné území, až na severní okraj obce.

## VLA KOVÁ DOPRAVA

V řešeném území se zastávka vlakové dopravy nenachází.

Nejbližší vlakové stanice jsou Veselí nad Moravou, vzdálená cca 4,8 km, a Strážnice, vzdálená cca 7,7 km.

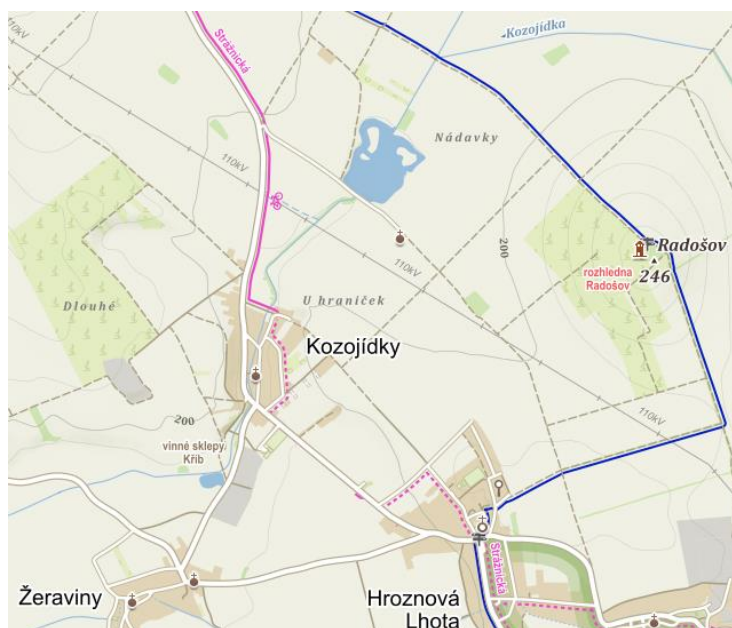
## Pěší a cyklistické trasy:

Pěší a cyklistické trasy řeší samostatná významná propojení, která jsou vedena mimo uliční a silniční koridory.

Obcí prochází v severojižním směru cyklostezka spojující Veselí nad Moravou a Hroznovou Lhotu. Mimo zastavěné území je řešena jako samostatné těleso.

Současné pěší trasy jsou vedeny převážně samostatně, místně je využito přimknutí chodníků ke stávajícím komunikacím nebo souběhu s cyklotrasou.

Obrázek č. 5: Mapa s turistickými a cyklistickými trasami v Kozojídkách a okolí



Zdroj: Mapy.cz, 2020

## 5. Vybavenost

### Bydlení:

Obec Kozojídky se postupně rozrostla z obestavěné ulicovky, která vede z obou stran potoka. Ve východní části řešeného území Kozojídek se nachází návrhová lokalita bydlení. Nová výstavba předpokládá individuální bydlení v samostatně stojících rodinných domech s nejvýše dvěma nadzemními podlaží.

Dle výsledků Sčítání lidu, domů a bytů v roce 2011 se v Kozojídkách nacházelo celkem 148 domů a všechny byly označeny jako rodinné. Většina těchto domů je ve fyzickém vlastnictví.

Počet dokončených bytů v obci je v přepočtu na 1000 obyvatel ve srovnání s Jihomoravským krajem a ČR nižší, jak je patrné z tabulky č.7.

*Tabulka č. 7: Vývoj bytové výstavby v obci Kozojídky v období 2009–2018*

	2009	2010	2011	2012	2013	2014	2015	2016	2017	2018
Počet dokončených bytů v Kozojídkách	2	3	1	1	2	0	1	0	4	1
Počet dokončených bytů v přepočtu na 1000 obyvatel v kraji	4,20	3,91	3,15	3,17	3,01	2,76	2,83	3,24	3,58	3,74
Počet dokončených bytů v přepočtu na 1000 obyvatel v ČR	3,68	3,48	2,76	2,75	2,40	2,27	2,38	2,58	2,69	3,18

*Zdroj: Český statistický úřad, 2020*

Tabulka č. 8: Vybavenost obce Kozojídky, rok 2019

Občanská vybavenost	Počet	Infrastruktura	Počet	Komerční služby	Počet	Atraktivita CR	Počet
Obecní úřad/CzechPoint	0	Vodovod	1	Restaurace/občerstvení	1	Přírodní pozoruhodnosti	0
Pošta	0	Kanalizace	1	Potraviny/smíšené zboží	1	Stavební pozoruhodnosti	0
Policie	0	ČOV	1	Pekařství	0	Památníky/pomníky	2
Lékař pro dospělé	0	Telefonní síť	1	Zámečnictví	1	Technické památky	0
Lékař pro děti	0	Rozvod el. NN	1	Sklenářství	0	Agrofarma/zoopark	1
Stomatolog	0	Plynovodní síť	1	Pokrývačství/klempířství	1	Ubytovací zařízení	1
Jiný lékař	0	Veřejné osvětlení	1	Truhlářství/tesařství	0	Kemp	0
Lékárna	0	Veřejný rozhlas	1	Zednické práce	1	Turistická trasa	0
Mateřská škola	1	Napojení na silnici I. třídy	1	Elektropráce	0	Cyklotrasa/stezka	1
Základní škola - 1. stupeň	0	Napojení na dálnici	0	Instalatérství	1	Naučná stezka	0
Základní škola - 1. a 2. stupeň	0	Sběrný dvůr	1	Malířství	0	Muzeum/galerie	1
Kulturní dům/kino	1	Zastávka autobusu	1	Opravy motorových vozidel	1	Informační centrum	0
Hasičská zbrojnice	1	Stanice vlaku	0	Kosmetika	0	Lyžařský vlek	0
Kostel/kaple	1	Rozvojové plochy	1	Kadeřnictví	0	Lyžařská běžecká trasa	0
Hřbitov	1	Ochranná pásma	0	Zahradnictví	0	Vodní sporty	0
Sportovní hřiště	1	Sítě internetu	1	Čištění oděvů	0		
Dětské hřiště	1			Krejčovství	0		
Tělocvična/sportovní hala	0			Banka/bankomat	0		
Koupaliště	0						
Dům s pečovatelskou službou	0						
Dům pro seniory	0						

Zdroj: Obec Kozojídky, 2019

## Školství a vzdělávání

Obec disponuje mateřskou školkou pro děti od 3 do 6 let, školka byla otevřena v roce 1971. Školka byla umístěna v budově tehdejší obecné školy a během čtyřicetileté existence prodělala několik částečných rekonstrukcí. Větší stavební zásah proběhl v roce 2011, kdy oslavila 100 let od postavení budovy školy a zároveň 40 let provozu mateřské školy. Byla kompletně opravena střecha a také fasáda včetně zateplení celé budovy.

V roce 2020 byla provedena modernizace interiéru, zejména výměna podlah, dětských toalet a částečně umývárny, ale také školní zahrada, na které přibyly dětské sprchy a zahradní altánek pro výukové programy.

Jde o jednotřídní mateřskou školu s vlastní kuchyní a jídelnou pro veřejné strážníky. V blízkosti školky se nachází hřiště s umělým povrchem a fotbalové hřiště, které mohou děti využívat. Pro pobyt venku je využíváno i vlastní zahrady. V roce 2020 zde bylo zapsáno 21 dětí.

*Obrázek č. 6: Mateřská škola Kozojídky*



*Zdroj: webové stránky MŠ Kozojídky, 2020*

## Zdravotnictví a sociální péče

V obci se nenachází ordinace specializovaných lékařů ani nemocnice, za těmito služby jsou občané nuceni cestovat do vedlejšího města Veselí nad Moravou či do vedlejší Hroznové Lhoty. V rámci sociální péče je situace podobná, obyvatelé jsou nuceni dojíždět do Veselí nad Moravou či do Strážnice.

## Kultura

V obci se každoročně koná velké množství akcí, různého druhu a zaměření. Jedná se například o:

- Dětský fašankový karneval
- Výstava vín
- Rybářské závody
- Dětské hasičské závody
- Festival dechové hudby
- Memoriál Paje Šrahůlka: turnaj v malé kopané
- Výstava ovoce a zeleniny
- Martinské hody
- Vánoční koncert v kapli Sv. Martina

*Obrázek č. 7: Martinské hody*



*Zdroj: obec Kozojídky, 2020*

## **Spolková činnost v obci:**

### Ženský pěvecký sbor Jahoda a Mužský pěvecký sbor Malina

Sbory, který se pravidelně účastní vystoupení jak v obci, tak v okolí, např. na Strážnickém vinobraní. Kromě zpěvu lidových písní se rovněž věnují prezentaci duchovního repertoáru při významných bohoslužbách v místním farním kostele.

### Český zahrádkářský svaz Kozojídky

Organizace založena již roku 1964. V současné době ve společném zahrádkářském zařízení je funkční sklad, lisovna ovoce, vaření povidel a udírna. Zahrádkáři také aktivně sadí zeleň v obci a podílejí se na jejím ořezu, zajišťují pro místní různé sazenice, semena či hnojiva. Jejich sklep může být využíván pro rodinné oslavy.

### SDH Kozojídky

Spolek dobrovolných hasičů, který vznikl již roku 1929, jejichž členy jsou jak muži, tak i ženy, dále pak oddíly mladších a starších žáků. Krom povinností SDH se tento spolek účastní i soutěží v hasičském sportu a vede mládež k fyzické aktivitě a lásce ke sportu.

### SK Kozojídky

Místní fotbalový klub, založený roku 1941. Kromě hájení barev Kozojídek v krajských soutěžích, tento klub pořádá také Memoriál Páji Šrahůlka, což je turnaj v malé kopané pro více týmů.

### Tenis Kozojídky

V roce 2015 bylo ve sportovním areálu postaveno nové multifunkční hřiště jehož hlavním využitím je tenis. Hřiště není volně přístupné, ale je možné si pronájem zarezervovat a po zaplacení pronájmu si zahrát. Přednost mají vždy hráči, kteří provedli včas svou rezervaci.

### Rybník Kozojídky

Místní rybáři často konají rybářské soutěže a vedou mladé rybáře k lásce k vodě a celkově k přírodě.

V obci se nachází tyto památky:

- Novodobá kaple sv. Martina s volně stojící zvonící

- Rodný dům Karla Benedíka a dalších několik domů postavených ve stylu vesnické lidové architektury.

Obrázek č. 8: Kaple sv. Martina



Zdroj: turistika.cz, 2020

### **Sport a tělovýchova**

Jak již bylo řečeno výše, v Kozojídkách je provozován zejména fotbalový klub, který pořádá Memoriál Páji Šrahůlka, což je turnaj v malé kopané pro více týmů, dále se v obci nachází multifunkční hřiště, které slouží zejména pro tenis. Mezi další sporty provozované v obci patří požárnický sport a také sportovní rybolov na místním rybníku.

Obrázek č. 9: Multifunkční hřiště



Zdroj: obec Kozojídky, 2020

## **Knihovna**

V obci se nachází také knihovna, která každoročně pořádá spoustu aktivit pro děti i veřejnost.

*Obrázek č. 10: Knihovna – den v knihovně*



*Zdroj: obec Kozojídky, 2020*

## 6. Životní prostředí

### Stav životního prostředí:

Kvalita životního prostředí je v obci Kozojídky ovlivněna nepříznivými vlivy, které lze shrnout do následujících okruhů:

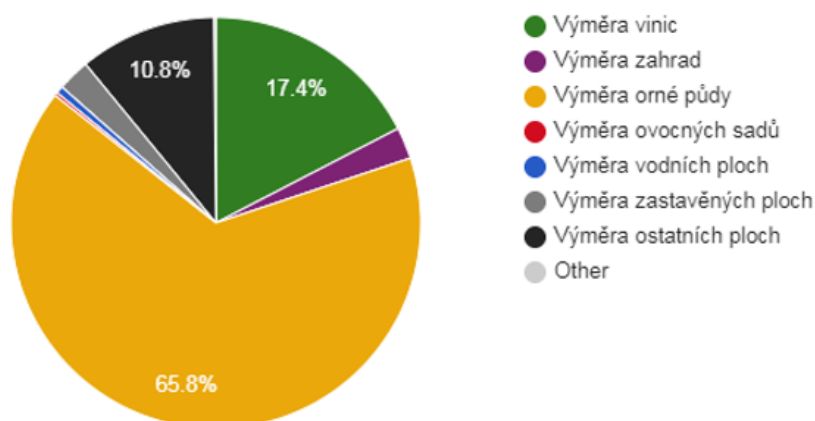
- místní znečištění ovzduší způsobované lokálními topeništi spalujícími nekvalitní fosilní paliva,
- regionální znečištění ovzduší,
- znečištění ovzduší způsobované průjezdní automobilovou dopravou (imise výfukových plynů, prašnost),
- hluk z automobilové dopravy v okolí silnic,
- biologické znečištění ovzduší vázané na výskyt alergenních rostlin,
- potenciální erozní ohrožení orných půd vodní erozí,
- radioaktivní ohrožení vázané na výskyt radonu v horninách.

Katastrální území Kozojídky se nachází v klimatickém regionu VT - velmi teplém, suchém, v kódu BPEJ označeném číslicí 0.

Území spadá do povodí řeky Moravy. Zastavěná část obce je odvodňována tokem Kozojídkou, číslo hydrologického pořadí: 4-13-02-046. Katastr obce je stanoven jako zranitelná oblast dle §33 zákona č. 254/2001 o vodách. Jevům, které souvisí s možným zhoršením jakosti povrchových a podzemních vod (používání a skladování hnojiv, střídání plodin a protierozní opatření) je potřeba věnovat zvýšenou pozornost. Řešené území není zasaženo záplavami. Případný rozliv v nezastavěném území není žádoucí omezovat, protože umožnění rozlivu povodňových vod do nivy se podílí na zpomalení odtoku vody a transformaci povodňových průtoků.

Na území obce převažuje orná půda, která tvoří 65,8 % půdního pokryvu. Dále půdu v Kozojídkách zaujímají zejména vinice (17,4 %) a ostatní plochy (10,8 %). Zbytek tvoří zahrady, zastavěné plochy a vodní plochy.

Graf č. 8: Struktura využití půdy na katastru obce Kozojídky



Zdroj: Český statistický úřad, 2020

**Koeficient ekologické stability** vyjadřuje poměr mezi přírodně stabilními plochami (jako jsou lesy, zahrady atd.) a plochami zastavěnými či intenzivně zemědělsky obdělávanými (tzv. nestabilními). Vyšší hodnota koeficientu obecně značí příznivější stav, hodnota vyšší než 1 znamená vyváženou (stabilní) krajinu. V Kozojídkách dosahuje koeficient hodnoty 0,26. Takže jde o vysoce nestabilní krajinu. Což je způsobeno obecně velmi zemědělským rázem obce a jejího okolí.

#### Ochrana životního prostředí:

Obec je vzdálená asi 1 km od chráněné krajinné oblasti Bílé Karpaty, která dále pokračuje severovýchodním směrem a na území Slovenska. Kostru ekologické stability tvoří jednak plochy krajinné zeleně, které jsou určeny především pro plochy biokoridorů.

#### Územní systém ekologické stability

Cílem územního systému ekologické stability (ÚSES) je zajistit přetrvání původních přirozených skupin organismů v jejich typických (reprezentativních) stanovištích, a v podmínkách kulturní krajiny. Realizace tohoto systému má zajistit trvalou existenci a reprodukci typických původních nebo přírodě blízkých společenstev, která jsou schopna bez výrazného přísunu energie člověkem zachovávat svůj stav v podmínkách rušivých vlivů civilizace, a po narušení se vracet ke svému původnímu stavu. Tuto funkci má zajistit ÚSES sítí ekologicky významných částí krajiny, které jsou účelně rozmístěny na základě funkčních a prostorových podmínek a reprezentací pro krajinu typických stanovišť formou biocenter o daných velikostních a kvalitativních

parametrech, propojených navzájem prostřednictvím biokoridorů. Ty mají také stanoveny velikostní a kvalitativní parametry. Vzájemné propojení dává obecné podmínky pro migraci organismů v podobných životních podmínkách. Obdobné přírodní podmínky jsou rozlišeny skupinami typů geobiocénů (STG).

V katastrálním území obce Kozojídky se nachází několik prvků ÚSES. Jedná se pouze o lokální prvky ÚSES a celkem se jich v obci nachází 12, z toho je 8 biokoridorů a 4 biocentra.

Tabulka č. 9: ÚSES na území Kozojídek

Označení biocentra	Poloha	Odůvodnění vymezení
LBC 1	V severovýchodní části obce	Poloha vychází z ÚAP ORP Veselí nad Moravou, podstatná část plochy biocentra je navrhována k vymezení v sousedním území obce Veselí nad Moravou
LBC 2	V jižní části obce	Poloha vychází z ÚAP ORP Veselí nad Moravou a KPÚ Kozojídky, v ploše se nachází realizovaná vodní nádrž a výsadby dřevin.
LBC 3	V centrální části obce	Poloha vychází z ÚAP ORP Veselí nad Moravou. V ploše je realizována fotovoltaická elektrárna, po skončení její životnosti je zde prvek ÚSES plánován jako rekultivační opatření.
LBC 4	V jihovýchodní části obce	Poloha vychází z ÚAP ORP Veselí nad Moravou a KPÚ Kozojídky, v ploše jsou realizovány výsadby, podstatná část plochy biocentra je vymezena na území obce Horznová Lhota na plochách orné půdy.

Označení biocentra	Poloha	Odůvodnění vymezení
LBK 1	V centrální části obce	Poloha vychází z ÚAP ORP Veselí nad Moravou a KPÚ Kozojídky, úsek biokoridoru v zastavěném území obce nedosahuje minimálních parametrů.
LBK 2	V jižní části obce	Poloha vychází z ÚAP ORP Veselí nad Moravou a KPÚ Kozojídky.
LBK 3	V severní části obce	Trasa biokoridoru upravuje trasu biokoridoru vedeného v ÚAP ORP Veselí nad Moravou - biokoridor je veden ve vhodnější poloze cca 400 západním směrem. Krátký úsek biokoridoru přesahující do navazujícího území obce Vnorovy není vymezen v navazující ÚPD.
LBK 4	V centrální části obce	Poloha vychází z ÚAP ORP Veselí nad Moravou a KPÚ Kozojídky.
LBK 5	Ve východní části obce	Poloha vychází z ÚAP ORP Veselí nad Moravou a KPÚ Kozojídky, místo nevhodného napojení mezofilního biokoridoru přes severní cíp zástavby Kozojídek (dle ÚAP) do hydrofilního biocentra LBC 1 je biokoridor veden severním směrem a vhodně doplňuje rozložení mezofilních prvků ÚSES území
LBK 6	Ve východní části obce	Nově navržený prvek, který spolu s LBK 7 vytváří mezofilní křížení toku Kozojídky.
LBK 7	Ve východní části obce	Nově navržený prvek, který spolu s LBK 6 vytváří mezofilní křížení toku Kozojídky.
LBK 8	V jihovýchodní části obce	Poloha vychází z ÚAP ORP Veselí nad Moravou a KPÚ Kozojídky, podstatná část biokoridoru je vymezena na plochách orné půdy v navazujícím území obce Hroznová Lhota, v zájmovém území jsou v ploše prvku realizovány výsadby.

Zdroj: Územní plán Kozojídky

## 7. Správa obce

### Obecní úřad a kompetence obce

Obec vykonává svoje funkce podle zákona č. 128/2000 Sb., ve znění pozdějších předpisů. Obecní úřad nevykonává správní činnosti pro jiné obce, zajišťuje správu pouze pro území obce.

*Tabulka č. 10: Výkon státní správy*

Obec	Kozojídky
ORP	Veselí nad Moravou
Finanční úřad	Veselí nad Moravou
Katastrální úřad	Hodonín
Matriční úřad	Hroznová Lhota

*Zdroj: Český statistický úřad, 2020*

V obci je devítičlenné zastupitelstvo včetně starosty a místostarosty obce.

### Organizační struktura:

- **Zastupitelstvo obce**
  - Finanční výbor zastupitelstva
  - Kontrolní výbor zastupitelstva
- **Rada obce**
  - Komise stavební
  - Komise sociální
  - Komise kulturní
  - Komise životního prostředí
  - Komise tělovýchovy a sportu

### Hospodaření a majetek obce

Úhrn vykázaných rozpočtových příjmů dle skutečnosti v roce 2019 činil 14 326 tis. Kč a výdajů 11 781 tis. Kč. Saldo příjmů a výdajů tedy dosáhlo hodnoty přebytku 2 545 tis. Kč.

Tabulka č. 11: Rozpočet pro výdaje, rok 2019

Obec / Třída / Seskupení položek / Podeskupení položek / Položka	Rozpočet v tis. Kč		Skutečnost 12. 2019
	Schválený 2019	Po změnách 12. 2019	
Obec Kozojídky	9 345	15 783	11 781
Běžné výdaje	5 065	8 315	7 060
Kapitálové výdaje	4 280	7 468	4 720

Zdroj: Informační portál Ministerstva financí, 2020

Tabulka č. 12: Rozpočet pro příjmy, rok 2019

Obec / Třída / Seskupení položek / Podeskupení položek / Položka	Rozpočet v tis. Kč		Skutečnost 12. 2019
	Schválený 2019	Po změnách 12. 2019	
Obec Kozojídky	10 095	16 533	14 326
Daňové příjmy	5 946	8 071	7 894
Nedaňové příjmy	443	502	435
Kapitálové příjmy	3 500	3 500	1 591
Přijaté transfery	205	4 460	4 406

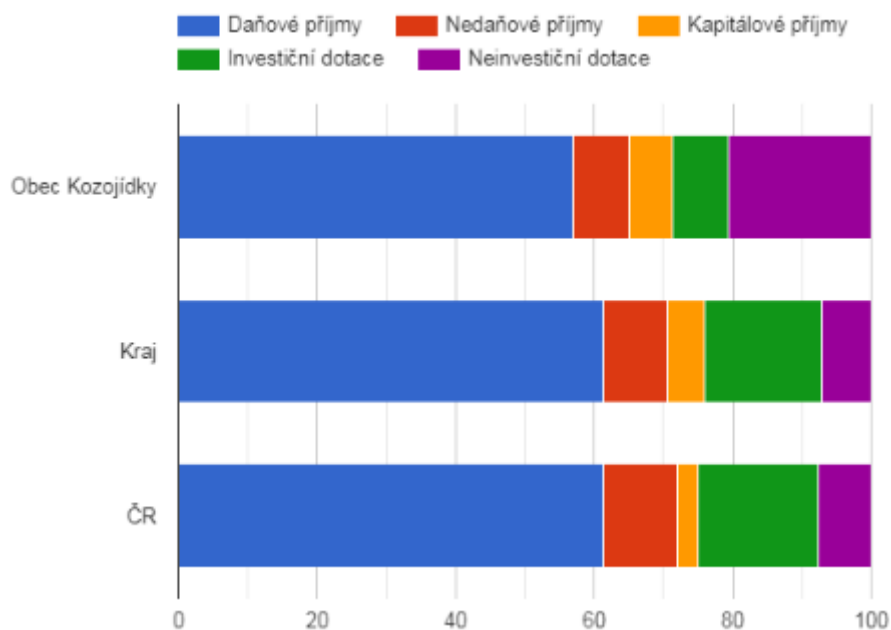
Zdroj: Informační portál Ministerstva financí, 2020

Tabulka č. 13: Rozpočet obce – financování rok 2019

Obec Kozojídky	Rozpočet v tis. Kč		Skutečnost 12. 2019
	Schválený 2019	Po změnách 12. 2019	
příjmy	10 095	16 533	14 326
výdaje	9 345	15 783	11 781

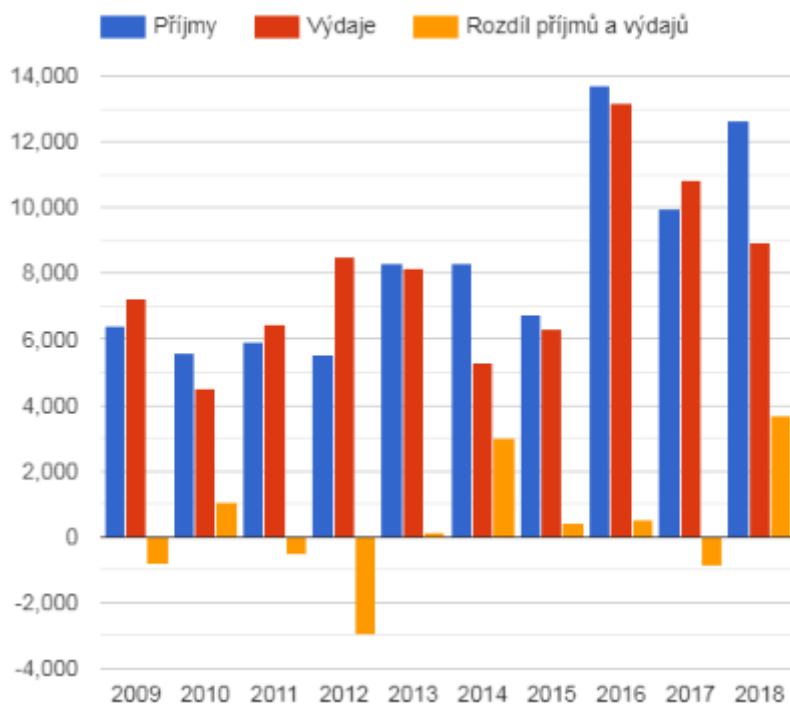
Zdroj: Informační portál Ministerstva financí, 2020

Graf č. 9: Srovnání struktury rozpočtových příjmů v období 2009 - 2018



Zdroj: Český statistický úřad, 2020

Graf č. 10: Vývoj rozpočtového hospodaření v obci v letech 2009 - 2018 (v tis. Kč)



Zdroj: Český statistický úřad, 2020

- Pořízení nového dopravního automobilu pro JSDH Kozojídky
- Údržba cyklostezek
- MŠ Kozojídky

### Bezpečnost

Doba dojezdu do obce je u hasičské záchranné služby a Policie ČR do 10 minut. Žádná specifická opatření k předcházení živelním pohromám nejsou v obci realizována. K varování obyvatelstva před nebezpečím je určen místní rozhlas, který je součástí varovného informačního systému obyvatel.

### Vnější vztahy a vazby obce

Obec Kozojídky je členem Mikroregionu Strážnicko, DSO Strážnicko a MAS Strážnicko. V rámci těchto uskupení se společně s ostatními členskými obci snaží o spolupráci v oblastech kultury, cestovního ruchu a celkového rozvoje území.

## A.2 Východiska pro návrhovou část

### 1. Silné stránky

- Dobrá poloha vůči příslušnému správnímu centru a jeho snadná dostupnost.
- Poloha obce je výhodná z hlediska cestovního ruchu.
- Aktivní spolky přispívající ke společenskému životu obce (např. plesy, folklorní akce, festivaly apod.).
- V blízkosti existence turisticky atraktivních míst.
- Obec hospodaří s přebytkem.
- ČOV
- MŠ v obci.
- Dobré podmínky pro sportovní a volnočasové aktivity.
- V obci vznikají nové plochy pro bydlení a podnikání.
- Bohatý kulturní život v obci.
- Obec je členem několika spolků.

### 2. Slabé stránky

- Menší podíl dětí a mládeže do 15 let, než starších občanů nad 65 let.
- Nedostatek rozvojových ploch pro bydlení ve vlastnictví obce.
- Špatný stav některých komunikací.
- Chybějící chodníky a parkoviště.
- Špatné ovzduší díky existenci tuhých paliv.

### 3. Příležitosti

- Možnost získání zdrojů financí z dotačních fondů pro rozvoj obce.
- Opravy a modernizace veřejných budov.
- Rozvoj služeb pro seniory i mladou generaci.
- Rozvoj bydlení s nabídkou kvalitního životního stylu.
- Opravy a rozšiřování místních komunikací.
- Zkvalitňování účelových komunikací.
- Rozvoje cyklostezek.
- Příprava území pro výstavbu rodinných či bytových domů.
- Zvyšování počtu zelených ploch v obci.

- Zvýšení bezpečnosti – chodníky.
- Výstavba hřiště.
- Modernizace a rozvoje sportovního areálu.
- Rozvoj středu obce.

#### 4. Hrozby

- Stárnutí populace a ekonomická zátěž.
- Občané nebudou aktivní - úpadek společenského života v obci.
- Zvýšení kriminality v obci.
- Nedostatečné čerpání financí z EU a dotačních titulů.
- Znečištění životního prostředí- např. špatné ovzduší obce díky tuhým palivům.
- Ztráta jedinečnosti, zánik tradic a opakujících se akcí.
- Zvýšení byrokracie, centralizace, přerozdělování.

### A.3. Další východiska – výsledky dotazníkové šetření

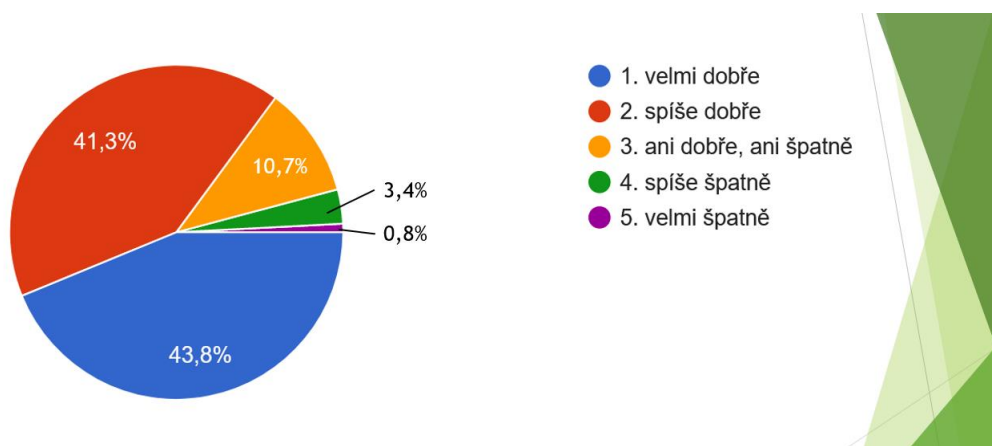
V období září 2020 proběhlo v obci Kozojídky dotazníkové šetření. Bylo vyplněno celkem 122 dotazníků od 28,64 % obyvatel starších 15 let. Více vyplňovaly ženy (56,2 %), muži pak zbytek (43,8 %). Výsledky dotazníku byly zpracovány do přehledné prezentace.

Dotazník vyplňovaly všechny věkové kategorie občanů obce. Největší zastoupení měli občané středního věku 30 - 49 let (34,7 %), dále pak občané 50 – 64 let (28,1 %), dále nejstarší občané (21,5 %) a nejméně (15,7 %) respondentů bylo z nejmladší generace 15 – 29 let. Většina respondentů (49,5 %) žije v domácnosti bez dětí, dále (46,2 %) v domácnosti s nezaopatřenými dětmi, (4,3 %) pak v jiných domácnostech. Nejvíce respondentů žije v obci od narození (38,3 %), dále pak vyplňovali ti, kteří se přistěhovali v dospělosti před více, než pěti lety (36,7 %), dále ti, co se přistěhovali v dospělosti v posledních pěti letech (16,7 %) a nakonec nejméně lidé, kteří se přistěhovali v dětství spolu s rodiči (8,3 %).

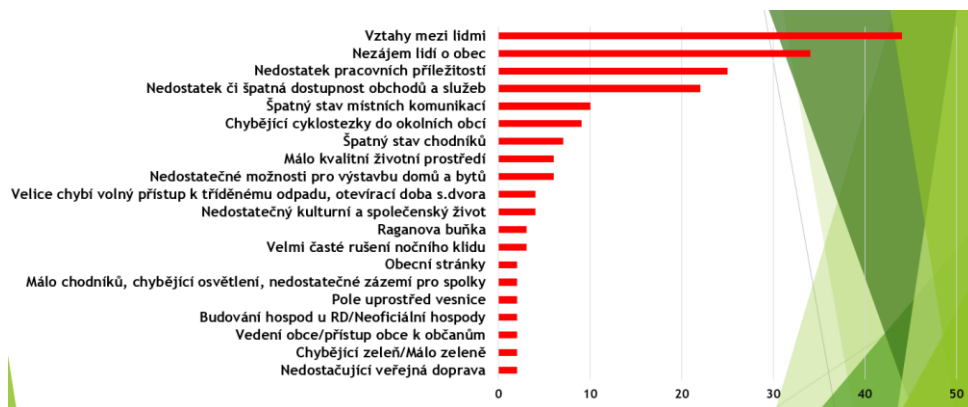
#### Souhrn výsledků dotazníkového šetření v Kozojídkách:

**Výsledky dotazníkového šetření jsou pouze od občanů, kteří vyplnili dotazník. Grafy jsou vytvořené z elektronického zpracování všech odevzdaných dotazníků.**

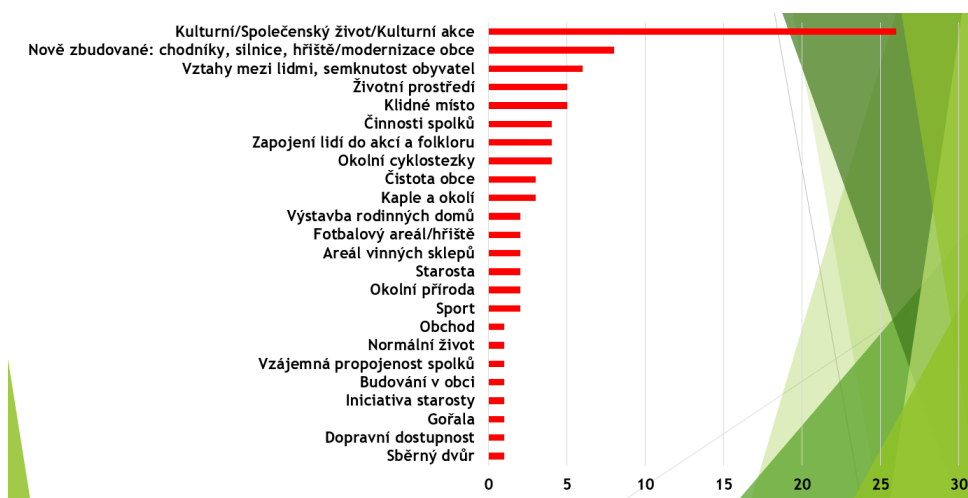
- Téměř polovině respondentů se v obci žije velmi dobře (43,8 %), dalším (41,3 % se v obci žije spíše dobře, pouze (10,7 %) respondentů se v obci nežije ani dobře, ani špatně a (3,4 %) respondentů se v obci žije spíše špatně a (0,8 %) respondentů se žije velmi špatně.



- Respondentům se na obci nelíbí především vztahy mezi lidmi, nezájem lidí o obec, nedostatek pracovních příležitostí, špatná dostupnost obchodů a služeb, špatný stav místních komunikací, dále pak chybějící cyklostezky do okolních obcí, či špatný stav chodníků:



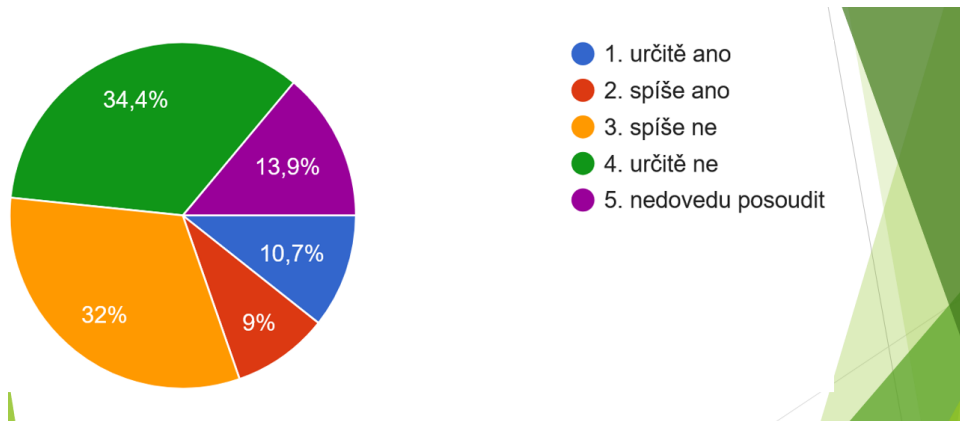
- V obci se naopak respondentům nejvíce líbí kulturní a společenský život, nově zbudované chodníky, silnice, hřiště, nebo životní prostředí.



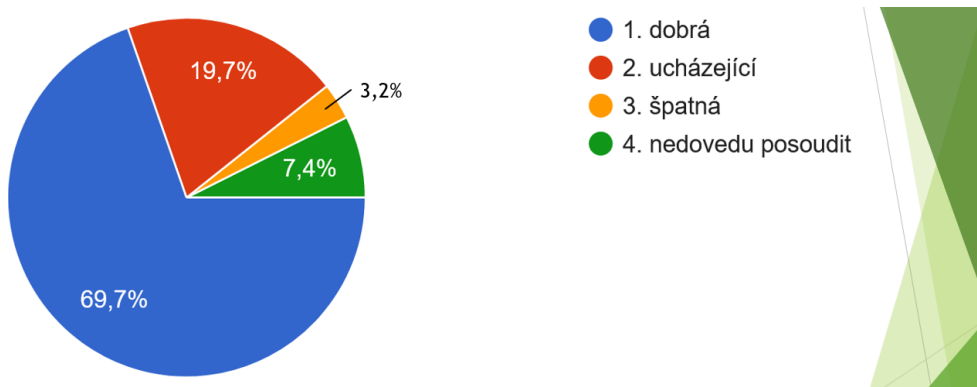
- Občanům Kozojídek, kteří vyplnili dotazník, nejvíce scházejí služby holiče, kadeřnictví, kosmetika či pedikúra, dobře zásobovaný obchod, drogerie či větší výběr sortimentu v obchodě, chybí také služby pošty a lékaře.



- Pro zavedení služeb obecní policie bylo pouze (19,7 %) respondentů (určitě ano, spíše ano), proti bylo naopak (66,4 %) respondentů (spíše ne, určitě ne), (13,9 %) občanů nedovedlo situaci posoudit.



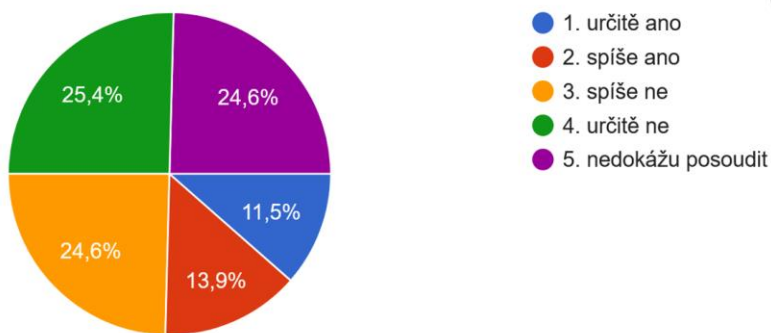
- V otázce, jak hodnotíte dostupnost obce veřejnou dopravou, (69,7 %) respondentů odpovědělo, že dostupnost je dobrá, (19,7 %) ucházející, dále (3,2 %), že je dostupnost špatná a (7,4 %) nedovedlo situaci posoudit. Lidé mají výhrady ke špatným spojům o víkendů či večer a v noci, chybí noční spoje z Veselí, dopravci jezdí se starými stroji.



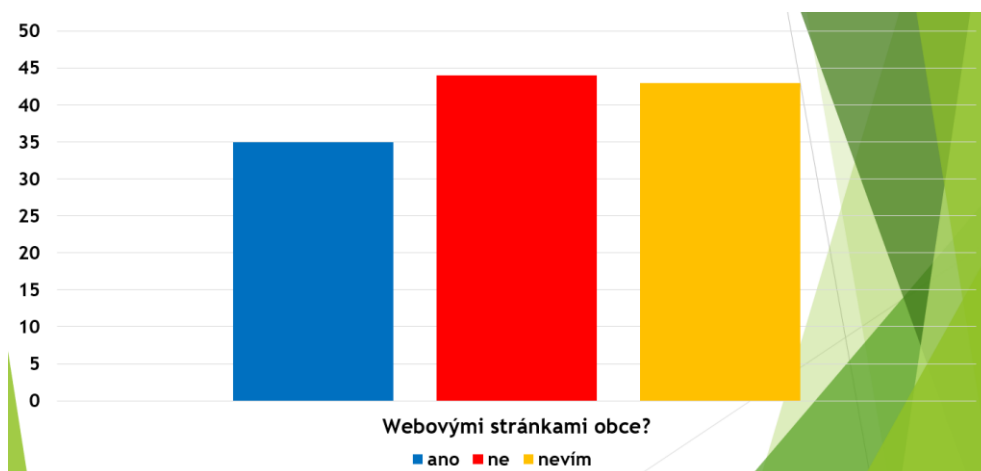
- Lidé by přednostně využili finance obce k ozelenění intravilánu a extravilánu obce, rekonstrukci kulturního zařízení jako je výstavba nového pódia v areálu sklepů, přestavby objektu pekárny na víceúčelovou budovu s hasičárnou či opravy veřejné budovy na hřišti pro vytvoření zázemí ke spolkové činnosti.

Dále by investovali do oprav místních komunikací, opravy zastávek autobusové dopravy, rozšíření sportovního areálu a dětského hřiště.

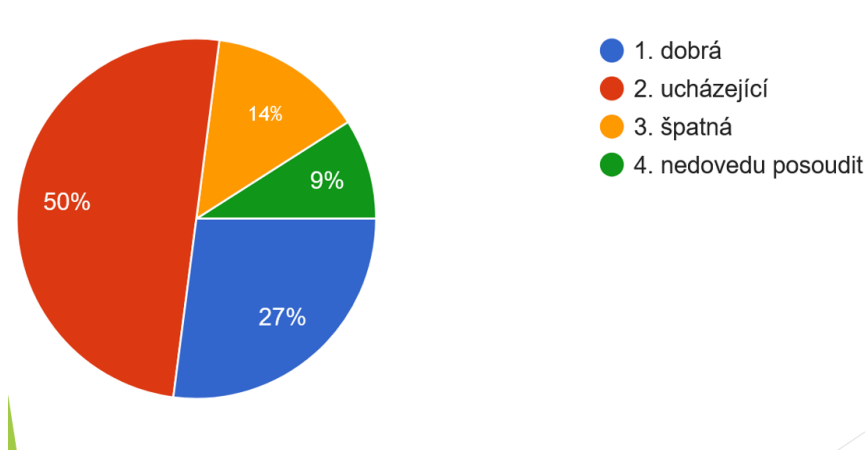
- V otázce, zdali v Kozojídkách chybí nájemní byty odpovědělo (25,4 %) že byty chybí (určitě ano, spíše ano), naopak (50 %) respondentů odpovědělo, že byty nechybí a (24,6 %) nedokázalo posoudit.



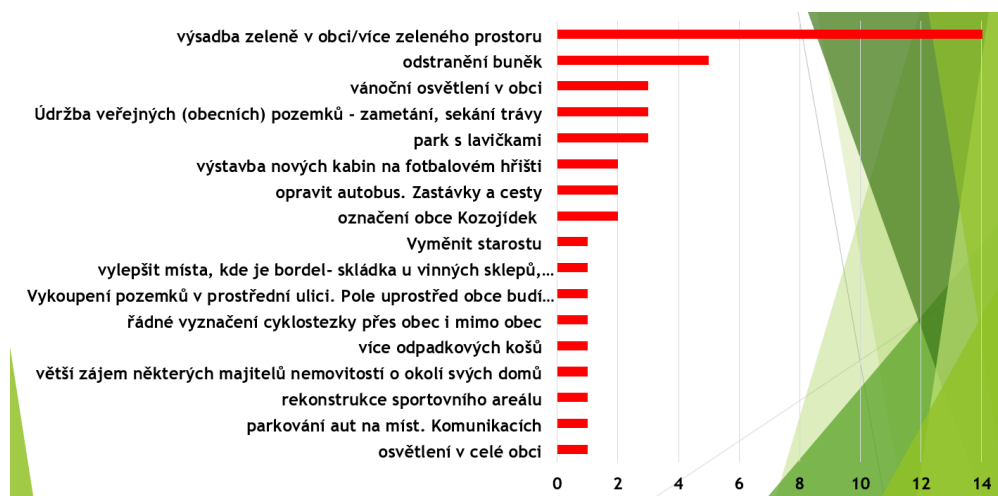
- V otázce vzhledu a funkčnosti webových stránek obce převážně dotázaní odpovídali, že nejsou spokojeni a další část dotázaných nevěděla.



- V otázce, zda se má obec zaměřit na pozemky pro výstavbu rodinných domů, odpovědělo (38,5 %) dotázaných, že by výstavbu rodinných domů měla obec podpořit, (24,6 %) bylo proti a (36,9 %) nedokázalo posoudit.
- Dotázaní také hodnotili kvalitu péče o veřejnou zeleň, většina (50 %) dotázaných odpovědělo, že kvalita péče o zeleň je ucházející, (27 %) že péče je dobrá, (14 %) hodnotí péči jako špatnou a (9 %) nedovedlo posoudit.



- Dotázaní pro zlepšení celkového vzhledu obce navrhují nové výsadby zeleně, odstranění buněk, vánoční osvětlení v obci a další.

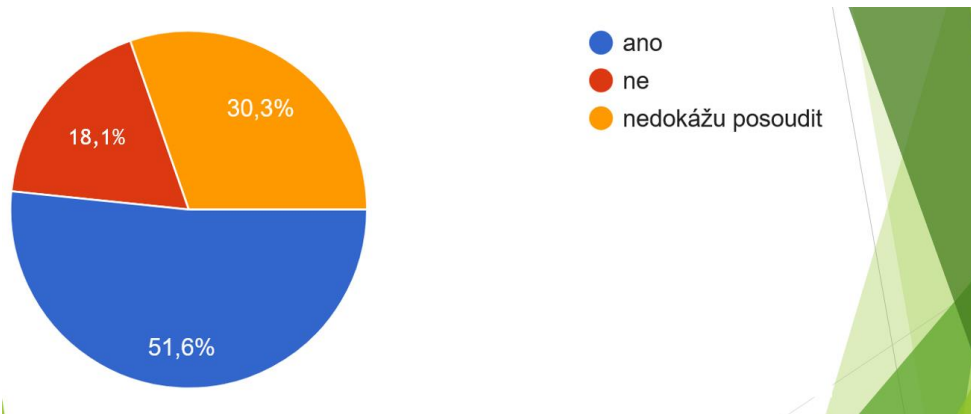


- V otázce kvality místních komunikací mělo nejvíce respondentů připomínky k ulicím v nové výstavbě, potom ke hlavní silnici a třetí ulici od školy po pekárnu a také ulici ke sklepům. Výhrady k dopravní situaci měli respondenti také, nejvíce by omezili rychlost přes obec, stěžující si také na chybějící parkovací místa a z pohledu zimní údržby nejvíce nevyhovuje kvalita údržby chodníků.
- Vadí také parkování podél silnice a to (51,6 %) dotázaných, dalším (38,6 %) to nevadí a (9,6 %) nedokázalo posoudit.
- Dotázaní byly také proti zavedení zákazu volného pálení listí a drobných větví (56,5 %), pro zavedení tohoto zákazu bylo (20,5 %) dotázaných a (23 %) nedokázalo posoudit.
- V otázce dalších aktivit jako sportovního vyžití pro dospívající a dospělé, by rozšíření uvítalo (35,2 %) dotázaných, (25,5 %) bylo proti a (39,3 %) dotázaných nedokázalo posoudit.

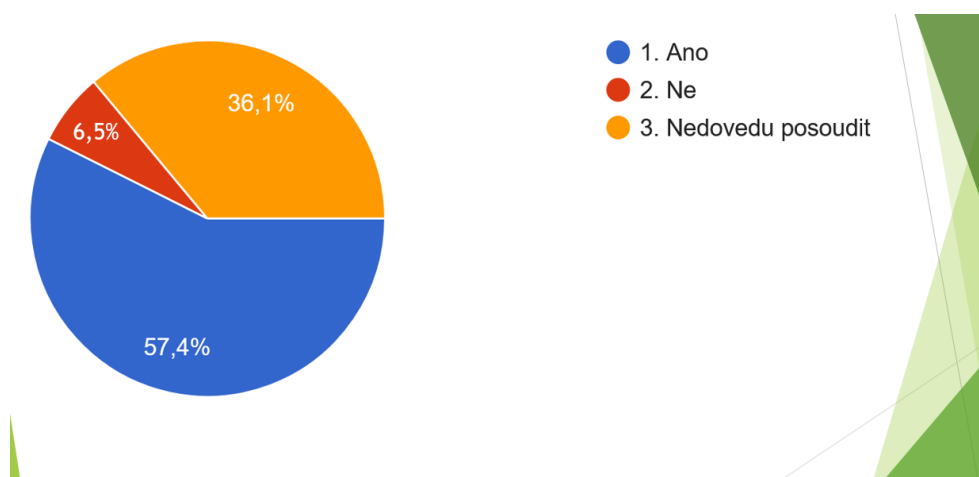


Nejvíce by uvítali posilovací stroje, posilovnu, workoutové hřiště, cyklokrosovou dráhu nebo volejbalové hřiště.

Dále by dotázaní uvítali dětský koutek s posezením pro maminky v případě ošklivého počasí, kde bylo (51,6 %) dotázaných pro, pouhých (18,1 %) bylo proti a (30,3 %) nedokázalo posoudit.



- V otázce třídění odpadu má nejvíce dotázaných výhrady ke krátké otevírací době sběrného dvora, případně by chtěli častější otevírací dobu, dále pak mají výhrady k volně přístupným kontejnerům na sklo či plast a chybí jaké více kontejnerů na bioodpad a papír na sběrném dvoře. Dotázaní by také zavedli nádoby na bioodpad, a to v místech sběrného dvora nebo u obecního úřadu, případně by zavedli popelnice ke každému domu.
- Obec by se podle odpovědí (57,4 %) respondentů měla také zaměřit na vytváření pracovních příležitostí či podmínek k podnikání, proti bylo pouze (6,5 %) dotázaných a (36,1 %) nedokázalo odpovědět.



## B. Návrhová část

### B.1 Strategická vize

*„Krásná a vybavená obec, kde se lidem dobře žije.“*

Vize, je představa toho, jak chce obec vypadat v určitém časovém horizontu. Jedná se o představu budoucnosti obce, jakým způsobem se obec bude měnit a rozvíjet. Strategická vize obce Kozojídky je výsledkem předchozích bodů analytické části. K naplnění této vize je stanoveno několik aktivit shromážděných při projednání analytické a návrhové části.

Obec Kozojídky je příjemným a bezpečným místem pro život. Obec disponuje vyhovujícími komunikacemi, čistým prostředím, kvalitními přírodními hodnotami a sportovním a kulturním vyžitím.

### B.2 Opatření a aktivity

#### 1. INFRASTRUKTURA

**Strategický cíl:** Obec bude systematicky udržovat, rozšiřovat a inovovat infrastrukturu ve všech oblastech.

##### **1.1 Strategické opatření: plochy veřejného prostranství a občanské vybavenosti**

V návaznosti na rozvoj infrastruktury a změnu životního stylu, je nutné inovovat a revitalizovat původní a nově vzniklé plochy veřejných prostranství a občanské vybavenosti.

##### **Soubory aktivit:**

- Veřejné osvětlení – vybudovat osvětlení v nových lokalitách pro bydlení a také postupně inovovat stávající síť VO s cílem minimalizovat spotřebu el. energie, světelný smog.
- Péče o hřbitov.
- Pořízení popelnic, případně kontejnerů na bioodpad.
- Doplnění kontejnerů na odpad.
- Rozvoj a péče o veřejnou zeleň i stromy na veřejných prostranstvích bezpečnostními i zdravotními ořezy, kácením dřevin z důvodu bezpečnosti a jejich postupným nahrazováním novou výsadbou.

## 1.2 Strategické opatření: vodovodní a kanalizační řad, ČOV

### Soubory aktivit:

- Pravidelná údržba a monitoring.

## 1.3 Strategické opatření: internet, optické kabely, obecní rozhlas

### Soubory aktivit:

- Internet: zvyšování rychlosti v návaznosti na rozvoj moderních technologií.
- Obecní rozhlas – vybudovat rozhlas v nových lokalitách pro bydlení, případně modernizace a obnova stávajícího zařízení dle potřeb.

## 2. ŠKOLSTVÍ, MIMOŠKOLNÍ VÝCHOVA

**Strategický cíl:** Obec bude vytvářet technické, organizační a personální podmínky pro kvalitní výuku i rozvoj mimoškolních aktivit v MŠ. Podpoříme nové koncepční záměry, zavádění moderních technologií i forem výuky, stabilizaci pedagogického sboru, spolupráci školy s rodinou a veřejností, vytváření příznivého klimatu a dobrého jména školy.

### 2.1 Strategické opatření: - mateřská škola

#### Soubory aktivit:

- Podpora zájmové činnosti dětí v oblasti pohybové výchovy.
- Spolupráce MŠ na akcích organizovaných obcí.

#### Soubory aktivit technického rázu:

- Údržba a opravy vybavení.
- Údržba a opravy infrastruktury.

### 2.2 Strategické opatření: mimoškolní výchova a zájmová činnost

Podporovat školská zařízení, občanská sdružení, sportovní oddíly a podnikatelské subjekty, které zajišťují mimoškolní činnost dětí a mládeže.

#### Soubory aktivit:

- Podpora aktivit pro děti.
- Podpora vzdělávacích mimoškolních aktivit pořádaných ve škole.
- Podpora sportovních mimoškolních aktivit pořádaných ve škole.

### **3. KULTURA A CESTOVNÍ RUCH**

**Strategický cíl:** Budeme pečovat o kulturní dědictví našich předků, rozvíjet tradice, podporovat spolkovou a zájmovou činnost dětí i dospělých, talenty, moderní umělecké žánry.

#### **3.1 Strategické opatření: nemovité památky**

**Soubory aktivit:**

- Restaurování drobných sakrálních staveb.
- Obnova, modernizace existujících kulturních památek.
- Oprava památníku.

#### **3.2 Strategické opatření: historie obce**

Popularizovat historii obce, zachycovat současný život pro budoucí generace.

**Soubory aktivit:**

- Organizování výstav, vzpomínkových akcí a besed.
- Vydávání propagačních materiálů odkazujících i na historii obce.
- Zajištění řádné archivace a evidence historických pramenů, fotografií apod.

#### **3.3 Strategické opatření: kulturní akce**

Pořádat, koordinovat, propagovat ve spolupráci se spolky pestrou žánrovou nabídku kulturních akcí vhodných pro všechny věkové skupiny obyvatel. Podporovat aktivity občanů a spolků v pořádání akcí.

**Soubory aktivit:**

- Pořádání tradičních akcí (masopust, vánoce, den dětí, hody, apod.).
- Propagace kulturních akcí.

#### **3.4 Strategické opatření: knihovna**

Využívat knihovnu jako místo pro setkávání obyvatel všeho věku, podpora čtenářství.

**Soubory aktivit:**

- Pořádat besedy pro žáky MŠ i pro dospělé.
- Udržovat technické zázemí knihovny.
- Aktualizace a modernizace knihovního fondu.

### **4. SPORT**

**Strategický cíl:** Sportovní činnost a pohybové volnočasové aktivity všeho druhu jsou základním předpokladem udržení zdravého a plnohodnotného životního stylu

současné populace. Obec bude i nadále vytvářet podmínky pro naplnění tohoto prioritního cíle.

#### 4.1 Strategické opatření: sportovní spolky, sdružení a veřejnost

##### Soubory aktivit:

- Pokračovat v podpoře sportovních spolků a sdružení v obci.
- Podpora sportovní činnosti pro veřejnost.

#### 4.2 Strategické opatření: zázemí pro sport, sportovní hřiště a areály

##### Soubory aktivit:

- Rozvíjet sportoviště ve všech částech obce tak, aby byla dostupná všem.
- Doplnovat inovované herní prvky do stávajících dětských hřišť.
- Provádět pravidelné revize sportovišť v návaznosti na platnou legislativu.
- Modernizace sportovního zázemí okolo fotbalového hřiště.

### 5. ŽIVOTNÍ PROSTŘEDÍ, EKOLOGIE

#### 5.1 Strategické opatření: sídelní zeleň

##### Soubory aktivit:

- Údržba veřejné zeleně v obci.
- Doplnování výsadeb sídelní zeleně.

#### 5.2 Strategické opatření: volná krajina

##### Soubory aktivit:

- Podpora změny způsob hospodaření se zemědělskou půdou.
- Vyžadovat respektování územního plánu v souvislosti s ochranou přírody a životního prostředí.

### 6. KOMUNITNÍ ŽIVOT V OBCI

**Strategický cíl:** Chceme zvyšovat zájem občanů o dění v obci, informovanost a jejich spoluúčast na rozvoji obce.

#### 6.1 Strategické opatření: informovanost občanů

Rozšiřování a modernizace informačních zdrojů a médií pro komunikaci s občany.

##### Soubory aktivit:

- Údržba místního rozhlasu.

- Aktualizace webových stránek.
- Vydávání zpravodaje.

## 6.2 Strategické opatření: regionální spolupráce

Nadále se aktivně podílet na činnosti MAS

### Soubory aktivit:

- Účastnit se akcí pořádaných MAS, Spolku pro obnovu venkova, Mikroregionu Strážnicko.

## 7. DOPRAVA

**Strategický cíl:** Rozvíjet dopravní systém v maximální bezpečnosti bez negativních vlivů na životní prostředí a úroveň bydlení.

### 7.1 Strategické opatření: komunikace

#### Soubory aktivit:

- Průběžně aktualizovat dopravní značení dle potřeb provozu na komunikacích.
- Průběžně provádět údržbu a rekonstrukci povrchů komunikací.
- Zvýšit bezpečnost na pozemních komunikacích.
- Vybudování komunikací v plánovaných zástavbách.
- Propojení stávajících ulic s novou zástavbou.

### 7.2 Strategické opatření: cyklostezky, chodníky, parkovací místa.

#### Soubory aktivit:

- Rekonstrukce chodníků v havarijním stavu na nový moderní bezbariérový standard, výstavba nových chodníků.
- Parkovací místa – v nových lokalitách pro bydlení počítat s parkovacími stáními.
- Řešení chybějících parkovacích míst v obci.
- Budování chybějících cyklotras.

## 8. PROPAGACE OBCE

**Strategický cíl:** Obec zlepšuje propagaci obce a informovanost veřejnosti o obci.

### 8.1 Strategické opatření: zlepšit propagaci obce

#### Soubory aktivit:

- Propagační materiály obce.

## B.3 Podpora realizace programu

### Realizace Programu rozvoje obce (dále jen PRO)

V programu rozvoje obce jsou mimo cíle a opatření především stanoveny aktivity, které chce obec v příštích letech realizovat. K jejich naplňování je však nutná efektivní spolupráce i jednotlivých aktérů, a to konkrétně obce, spolků, subjektů v obci a občanů.

### Zajištění a naplňování PRO Kozojídky

Zajišťování naplňování programu bude mít na starosti zastupitelstvo obce v čele se starostou. Monitoring bude probíhat dle potřeb obce, minimálně každý rok a bude ho provádět zastupitelstvo. Při monitoringu se budou sledovat především nashromážděná data a informace, které pomohou k vyhodnocení průběhu realizace dílčích aktivit jednotlivých opatření a programových cílů.

Bude sledováno zejména:

- naplňování aktivit, které byly na daný rok plánovány - v případě jejich nerealizace důvody proč,
- vyhledávání a zajišťování zdrojů pro financování aktivit PRO a s tím spojená finanční náročnost,
- projednávání změn PRO,
- schvalování aktualizace PRO.

Při kontrole bude sledováno naplňování strategie a bude také vyhodnocováno, do jaké míry byly plánované záměry a aktivity skutečně realizovány a v případě, že nebyly, tak důvody, proč se tomu tak nestalo. Současně bude nutné i přehodnocení každého ze záměrů, zhodnocení potřebnosti jejich realizace a případně možnost provést změny. Možné bude i přehodnocení priorit jednotlivých záměrů.

### Zveřejnění PRO

Dokument bude zveřejněn na webu OBCEPRO (Program rozvoje obce), webových stránkách obce a zároveň bude přístupný k nahlédnutí v listinné podobě na obecním úřadě.

### Aktualizace PRO

Tento strategický dokument je dokumentem, který je potřeba aktualizovat v závislosti na průběhu realizace jeho částí.

Každé změny a aktualizace budou schváleny na zasedání zastupitelstva obce. Dokument bude vždy zveřejněn na internetových stránkách obce.

### Financování záměrů z PRO

Obec Kozojídky předpokládá financování prostřednictvím vhodných dotačních titulů, ať už ze strany kraje, státního rozpočtu nebo prostředků EU.

## Použité zdroje

### Internetové zdroje:

- Program rozvoje obcí. Program rozvoje obcí [online]. Dostupné z: <http://www.obcepro.cz/>
- Portál integrovaného informačního systému památkové péče [online]. Dostupné z: <https://iispp.npu.cz/>
- Regionální informační servis, Kozojídky [online]. Dostupné z: <http://www.risy.cz/>
- Silniční a dálniční síť v ČR. ArcGIS Web Application [online]. Dostupné z: <https://geoportal.rsd.cz/webappbuilder/apps/7/>
- Český statistický úřad | ČSÚ. Český statistický úřad | ČSÚ [online]. Dostupné z: <https://www.czso.cz/>
- Města a obce v ČR - vyhledávání firem a osob na adrese, zajímavosti - Města a obce. Města a obce v ČR - vyhledávání firem a osob na adrese, zajímavosti - Města a obce [online]. Copyright © 2000. Dostupné z: <https://regiony.kurzy.cz/>
- Mapový portál [online]. Dostupné z: <http://www.mapy.cz>
- Otevřená encyklopedie Wikipedie [online]. Kozojídky. Dostupné z: <https://cs.wikipedia.org>
- Webová stránka obce Kozojídky
- Informační portál Ministerstva Financí [online]. Dostupné z: <https://monitor.statnipokladna.cz/>
- Internetové stránky MŠ Kozojídky
- Turistika.cz: Kozojídky [online]. Dostupné z: <https://www.turistika.cz/mista/obec-kozojidky/detail>
- Google Maps [online]. Dostupné z: <https://www.googlemaps.com/>

### Další zdroje:

- Územní plán obce Kozojídky

## Seznam obrázků, tabulek, grafů a zkratk

Obrázek č. 1: Katastrální území obce Kozojídky.....	3
Obrázek č. 2: Poloha obce vůči ČR.....	5
Obrázek č. 3: Symboly obce.....	5
Obrázek č. 4: Vinné sklepy.....	15
Obrázek č. 5: Mapa s turistickými a cyklistickými trasami v Kozojídkách a okolí.....	18
Obrázek č. 6: Mateřská škola Kozojídky.....	21
Obrázek č. 7: Martinské hody.....	22
Obrázek č. 8: Kaple sv. Martina.....	24
Obrázek č. 9: Multifunkční hřiště.....	24
Obrázek č. 10: Knihovna – den v knihovně.....	25
Tabulka č.1: Souhrnné informace o obci Kozojídky.....	4
Tabulka č. 2: Demografická situace v obci Kozojídky, stav k 31.12.2019.....	8
Tabulka č. 3: Pohyb obyvatel v obci Kozojídky od roku 2015 do roku 2019.....	9
Tabulka č. 4: Podnikatelské subjekty v obci podle převažující činnosti, rok 2019.....	11
Tabulka č. 5: Podnikatelské subjekty podle právní formy, rok 2019.....	12
Tabulka č. 6: Podnikatelské subjekty podle počtu zaměstnanců, rok 2018.....	13
Tabulka č. 7: Vývoj bytové výstavby v obci Kozojídky v období 2009–2018.....	19
Tabulka č. 8: Vybavenost obce Kozojídky, rok 2019.....	20
Tabulka č. 9: ÚSES na území Kozojídek.....	28
Tabulka č. 10: Výkon státní správy.....	29
Tabulka č. 11: Rozpočet pro výdaje, rok 2019.....	30
Tabulka č. 12: Rozpočet pro příjmy, rok 2019.....	30
Tabulka č. 13: Rozpočet obce – financování rok 2019.....	30
Graf č. 1: Dlouhodobý vývoj počtu obyvatel obce Kozojídky od roku 1910.....	7
Graf č. 2: Vývoj počtu obyvatel obce Kozojídky v letech 2009 - 2018.....	7
Graf č. 3: Věková struktura obyvatel obce Kozojídky na konci roku 2019.....	8
Graf č. 4: Pohyb obyvatel v obci Kozojídky od roku 2015 do roku 2019.....	9
Graf č. 5: Struktura podnikatelských subjektů podle odvětví v obci v roce 2018.....	12
Graf č. 6: Vývoj počtu nezaměstnaných osob v obci Kozojídky.....	13
Graf č. 7: Podíl nezaměstnaných osob (%) v Kozojídkách od roku 2015 do roku 2019.....	14
Graf č. 8: Struktura využití půdy na katastru obce Kozojídky.....	27
Graf č. 9: Srovnání struktury rozpočtových příjmů v období 2009 - 2018.....	31
Graf č. 10: Vývoj rozpočtového hospodaření v obci v letech 2009 - 2018 (v tis. Kč).....	31

ČOV	čistírna odpadních vod
ČSÚ	Český statistický úřad
LBC	lokální biocentrum
LBK	lokální biokoridor
LPIS	(Land Parcel Identification System), informační systém evidence využití zemědělské půdy
MHD	městská hromadná doprava
MŠ a ZŠ	Mateřská škola a Základní škola
NUTS	Nomenklatura územních statistických jednotek- územní celky vytvořené pro statistické účely Eurostatu (statistický úřad Evropské unie)
ORP	Obec s rozšířenou působností
OÚ	Obecní úřad
PRO	Program rozvoje obce
RD	rodinný dům
ÚP	Územní plán
ÚSES	územní systém ekologické stability
VaK	Vodovody a kanalizace
VTL/STL	vysokotlaký /středotlaký
VVN/VN/ NN	velmi vysoké napětí / vysoké napětí/ nízké napětí
DN	vnitřní průměr